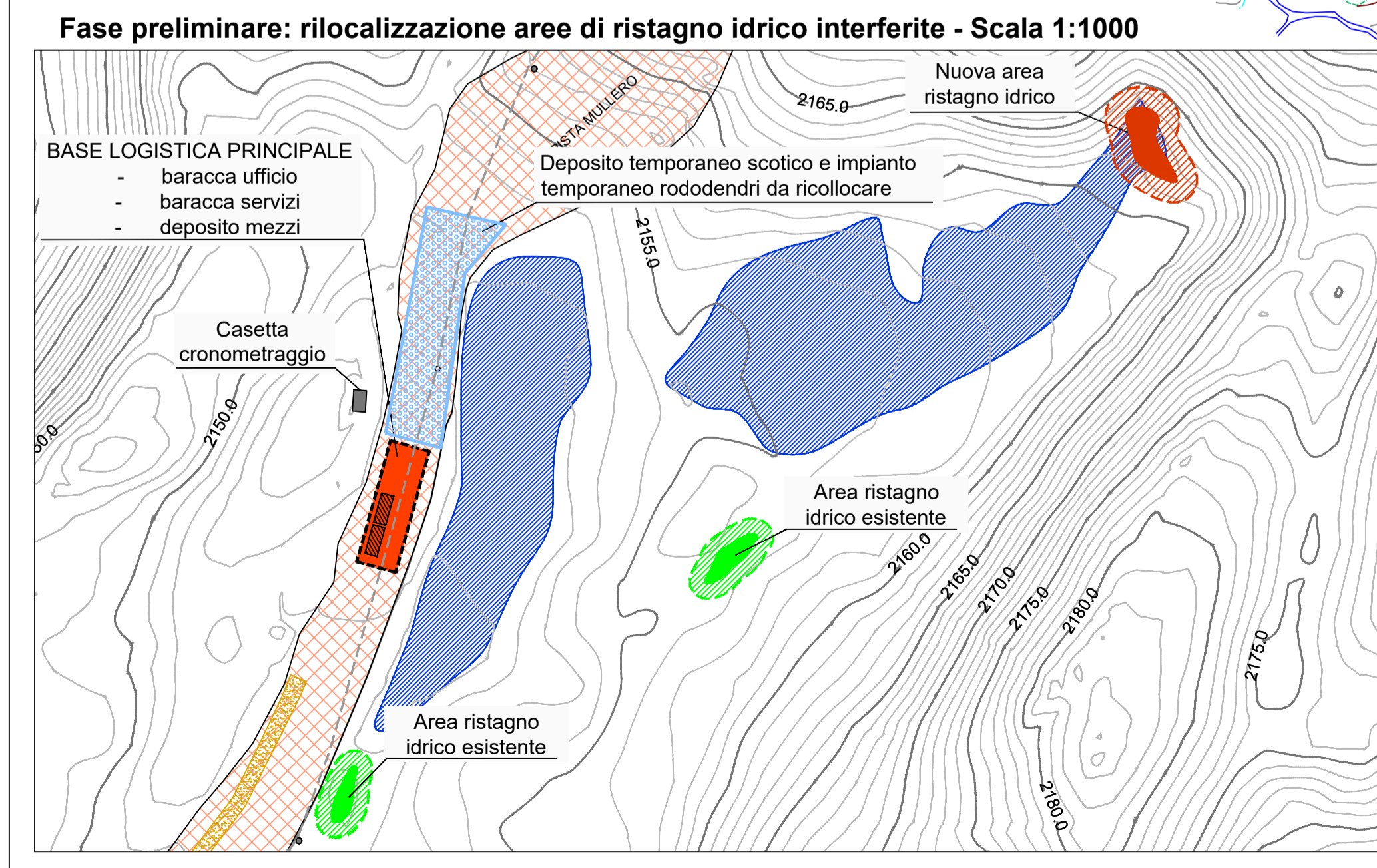
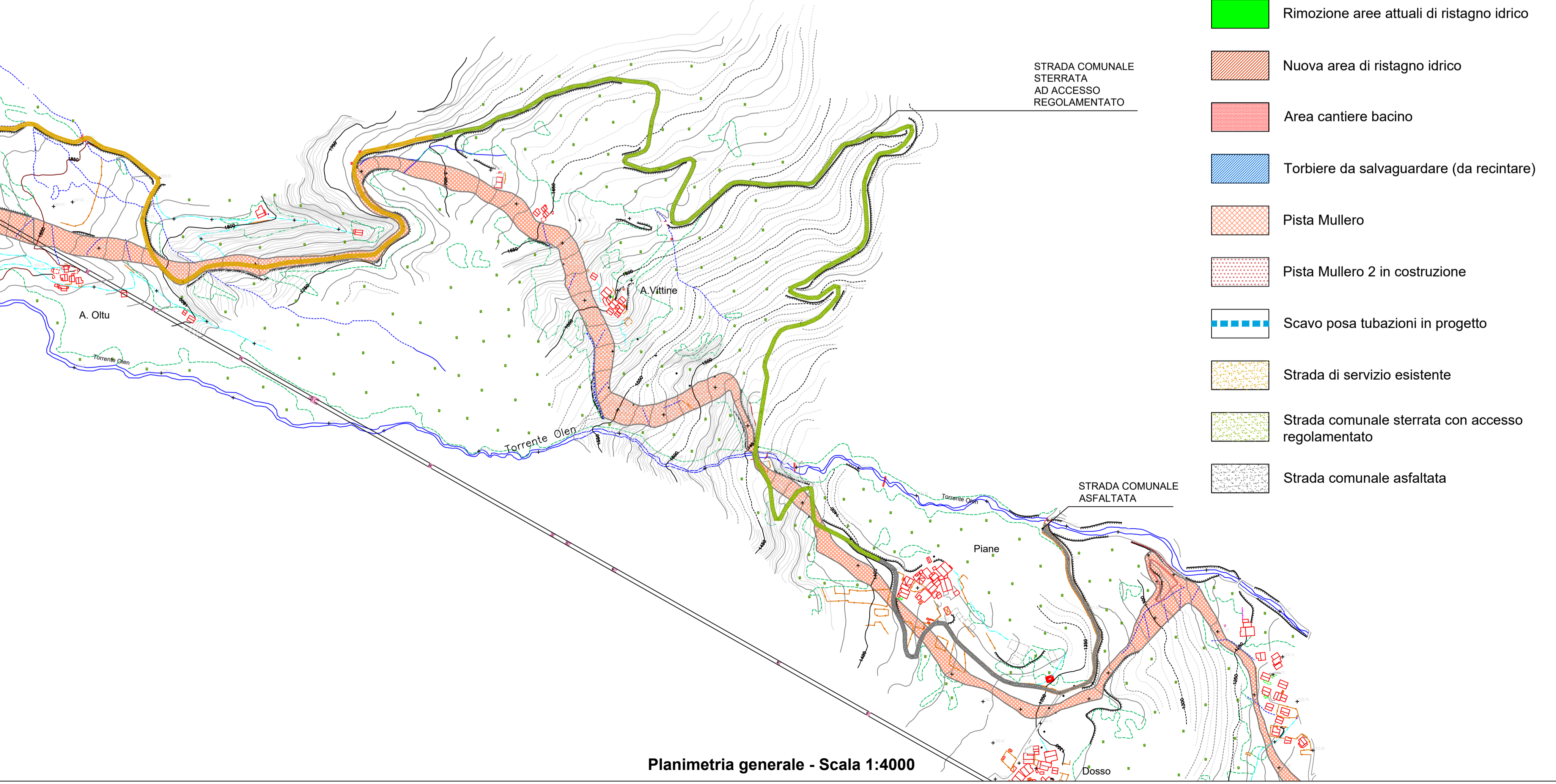


Cantiere bacino "Mullero" - Scala 1:2000




Fase preliminare: rilocalizzazione aree di ristagno idrico interferite - Scala 1:1000



Planimetria generale - Scala 1:4000

 REGIONE PIEMONTE
 PROVINCIA DI VERCELLI
 UNIONE MONTANA VALSEZIA
 CAMERA DI COMMERCIO INDUSTRIA E ARTIGIANATO E AGRICOLTURA
 COMUNE DI ALAGNA VALSEZIA
 COMUNE DI SCOPELLO


 MONTEROSA 2000 S.p.A.
COMPLETAMENTO DEL SISTEMA SCIISTICO DELLA VALSEZIA
 AGGIORNAMENTO DELL'ACCORDO DI PROGRAMMA SIGLATO IL 14 NOVEMBRE 2006

TITOLO ELABORATO
ACCORDO DI PROGRAMMA
 Realizzazione invaso artificiale a cielo aperto per impianto di innevamento programmato in località Mullero
 Progetto Esecutivo
Planimetria di cantiere

ELABORATO n°	SCALA	DATA	REDATTO	Giugno 2019	G. Casadidio
5.3	varie	GIUGNO 2019	CONTROLLATO	Giugno 2019	P.A. Donna Bianco
NOME FILE			APPROVATO	Giugno 2019	C. Francione

REVISIONE N°	DATA	DESCRIZIONE REVISIONE E RIFERIMENTI DOCUMENTI SOSTITUITI
	Giugno 2019	Emissione

PROPONENTE:  MONTEROSA 2000 S.p.A.
 PROGETTISTA:  ECOPLAN
 INGEGNERE: Ing. Claudio Francione
 ARCHITETTO: Arch. Pier Augusto Donna Bianco
 DOTT. GEOL. DOCT. NAT.: Dott. geologo Emilio Macchi, Dott. Nat. Massimo Fornari

-  Rimozione aree attuali di ristagno idrico
-  Nuova area di ristagno idrico
-  Area cantiere bacino
-  Torbiere da salvaguardare (da recintare)
-  Pista Mullero
-  Pista Mullero 2 in costruzione
-  Scavo posa tubazioni in progetto
-  Strada di servizio esistente
-  Strada comunale sterrata con accesso regolamentato
-  Strada comunale asfaltata