PROFILO LONGITUDINALE - Scala 1: 200

No. SEZIONI	DISTANZE PROGRESSIVE	DISTANZE PARZIALI	QUOTE TERRENO	QUOTE PROGETTO
1	10.000		2155.166	
	14.245	4.245	2155.018	2155.019
	18.312	4.068	2154.867	2157.000
	24.581	6.268	2155.932	2154.500
	26.754	2.173	2156.335	2153.500
2	30.000	3.246	2156.355	2152.158
	40.723	10.723	2156.213	2146.800
3	50.000	9.277	2155.530	2146.744
	60.000	10.000	2155.599	2146.633
4	70.000	10.000	2155.826	2146.522
	80.000	10.000	2155.774	2146.411
5	90.000	10.000	2155.819	2146.300
	100.000	10.000	2155.712	2146.189
6	110.000	10.000	2155.459	2146.080
	120.000	10.000	2153.671	2145.987
7	130.000	10.000	2151.599	2145.896
	140.000	10.000	2151.034	2145.860
	142.804	2.804	2151.048	2145.865
8	150.000	7.196	2149.496	2149.299
	159.451	9.451	2147.246	2153.500
	161.492	2.040	2146.860	2154.500
	163.269	1.777	2146.439	2155.500
	166.345	3.076	2145.514	2155.500
9	170.000	3.655	2144.425	2154.368
10	190.000	20.000	2143.158	2148.153
	200.092	10.092	2142.194	2145.000
	210.000	9.908	2140.372	2141.464
	213.353	3.353	2140.267	2140.267
12	230.000	16.647	2135.361	

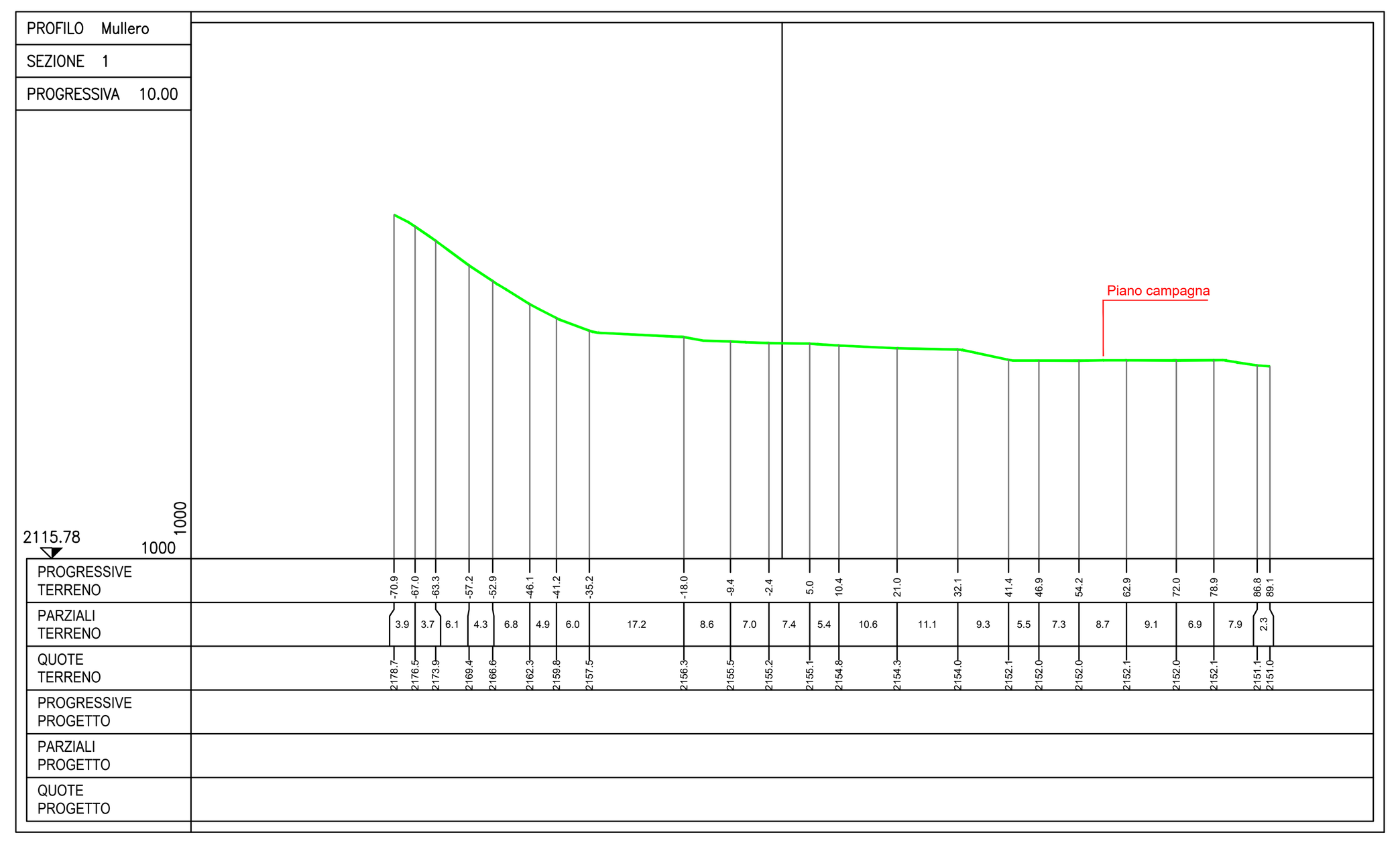

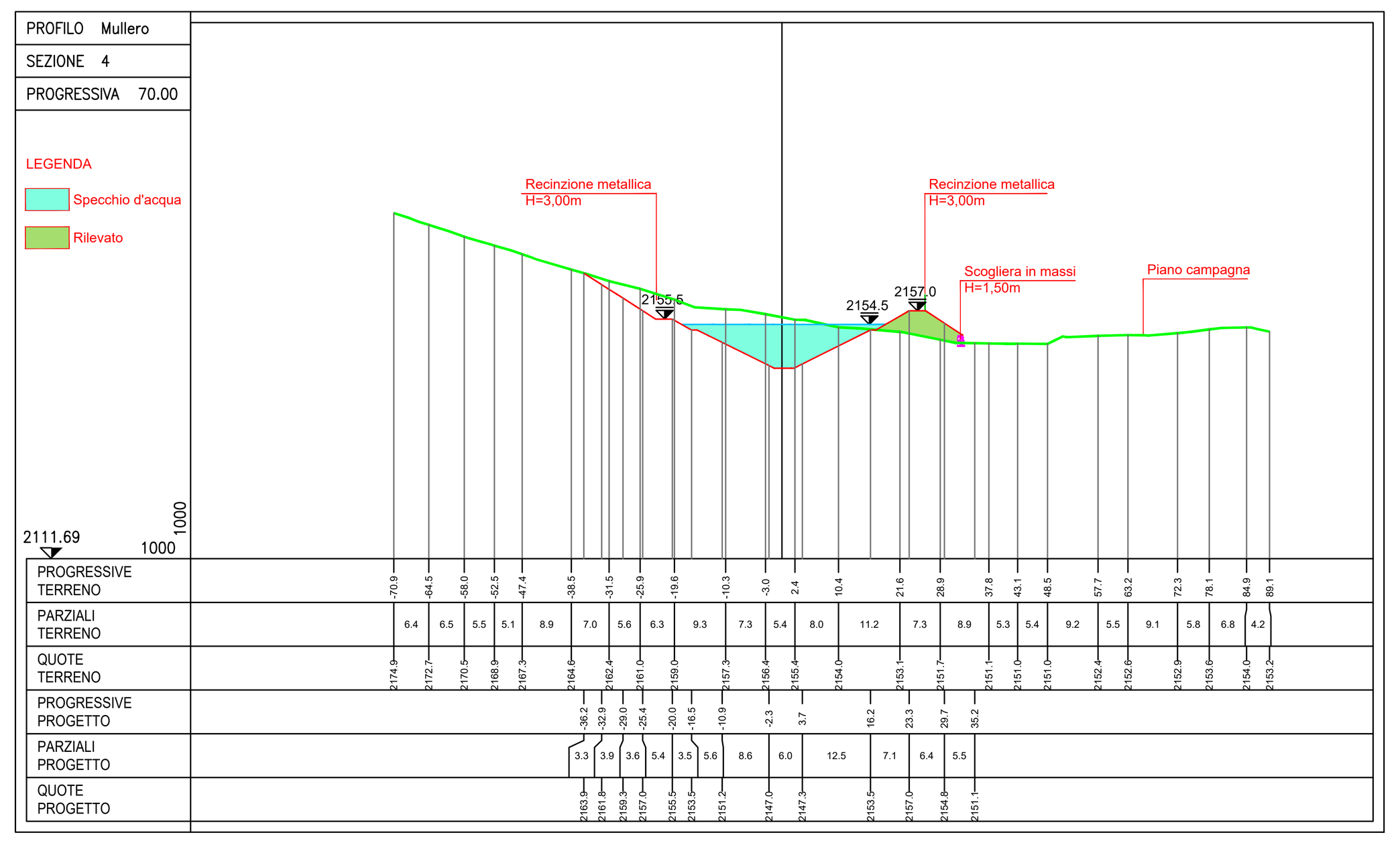

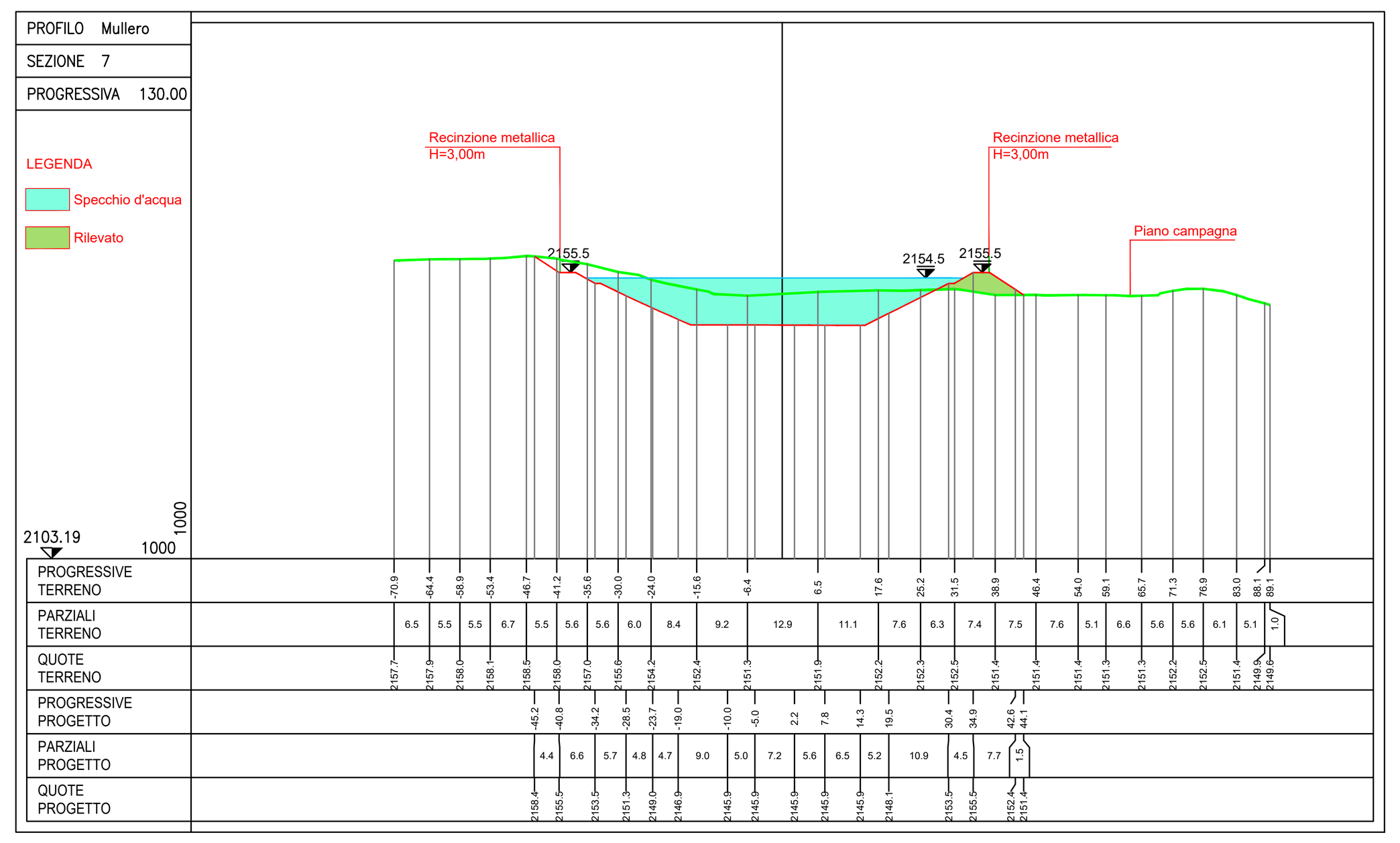

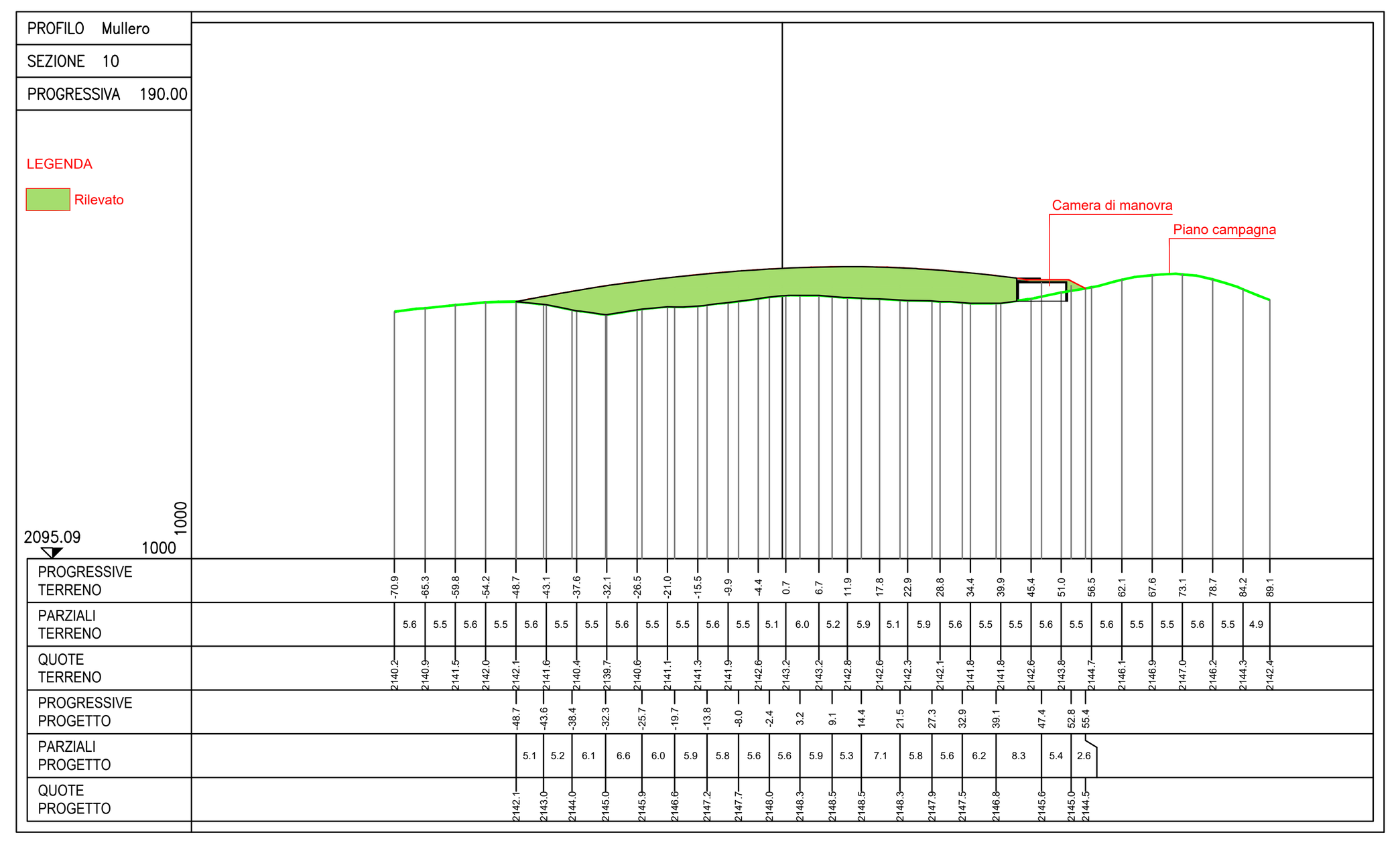

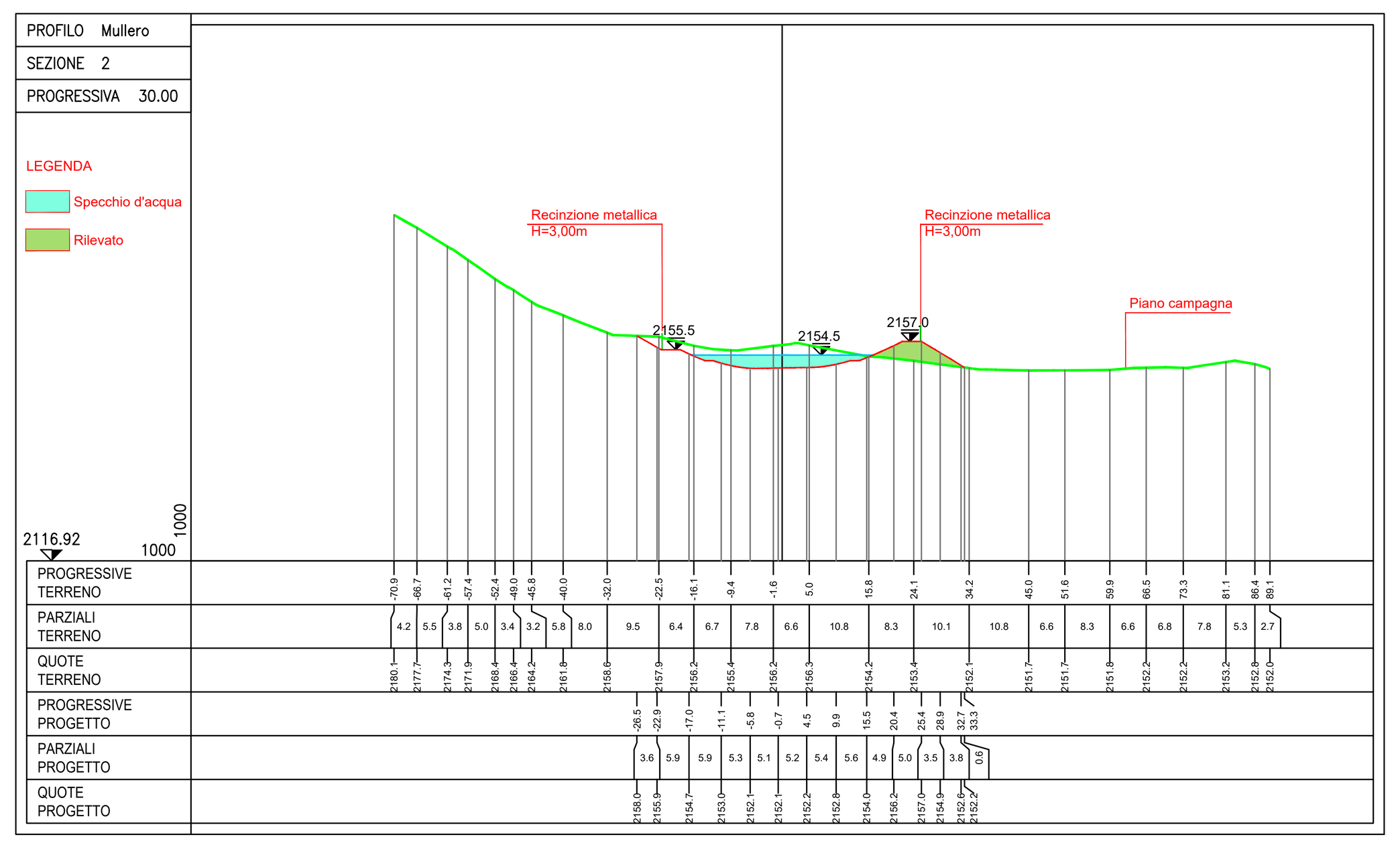

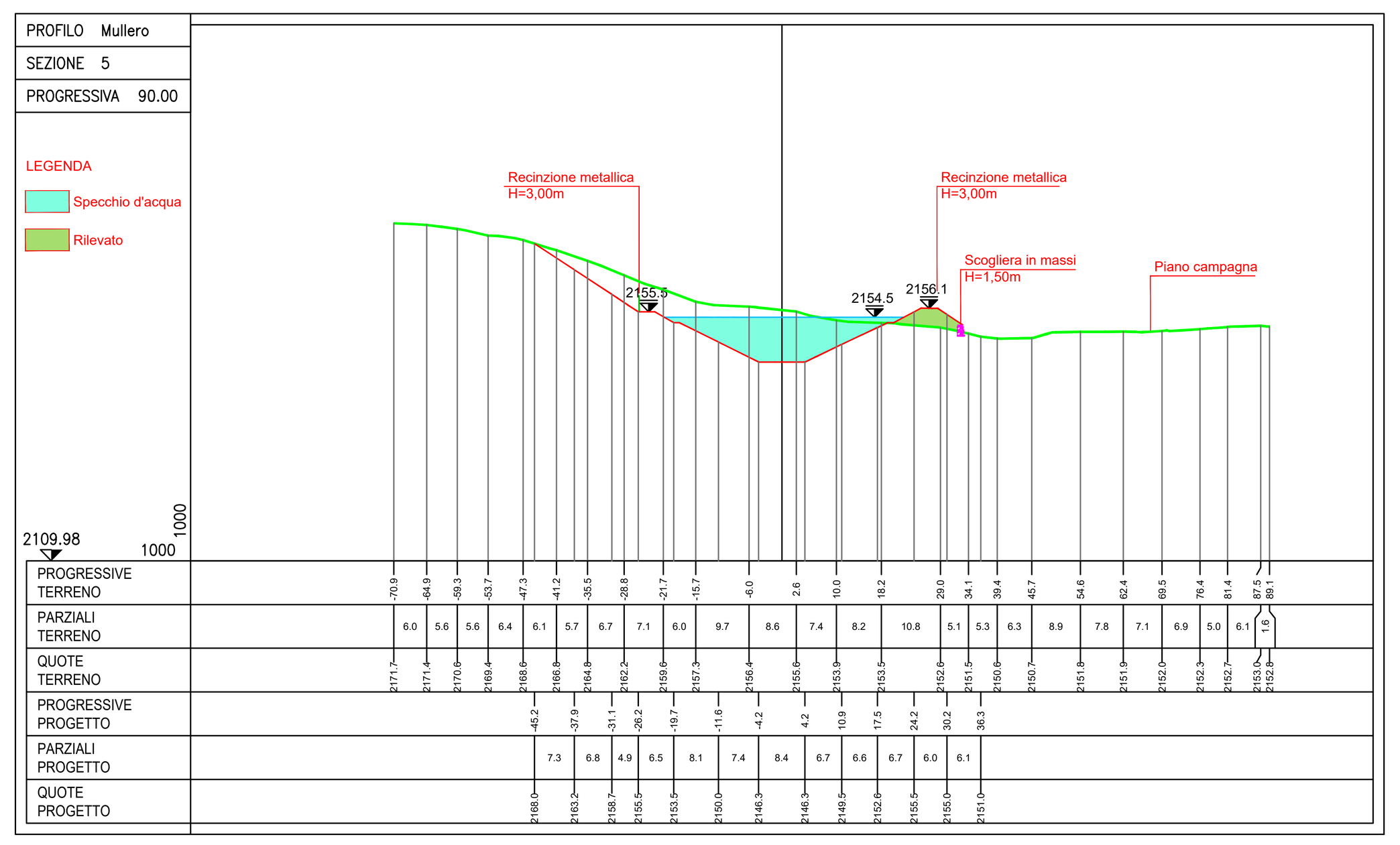

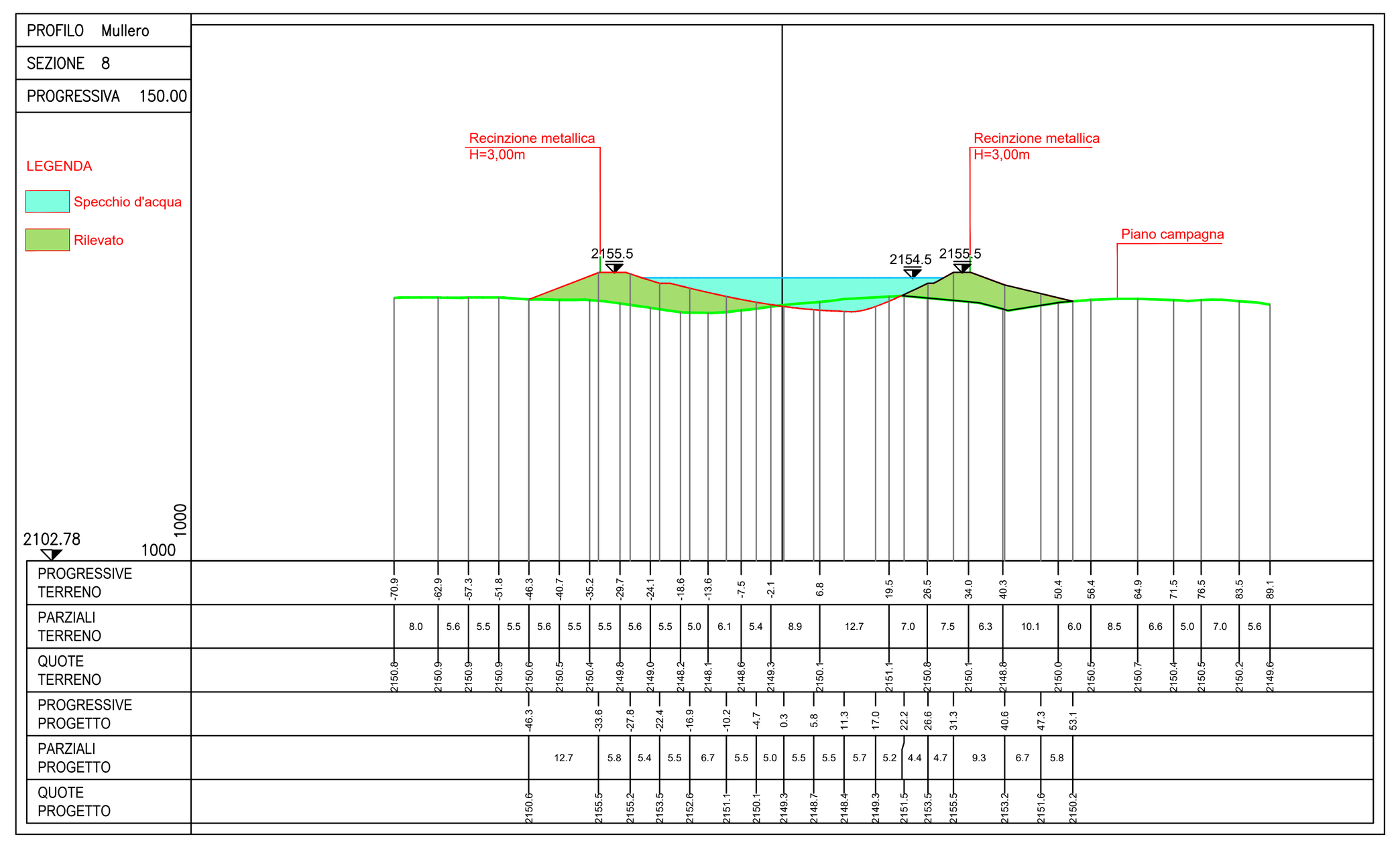

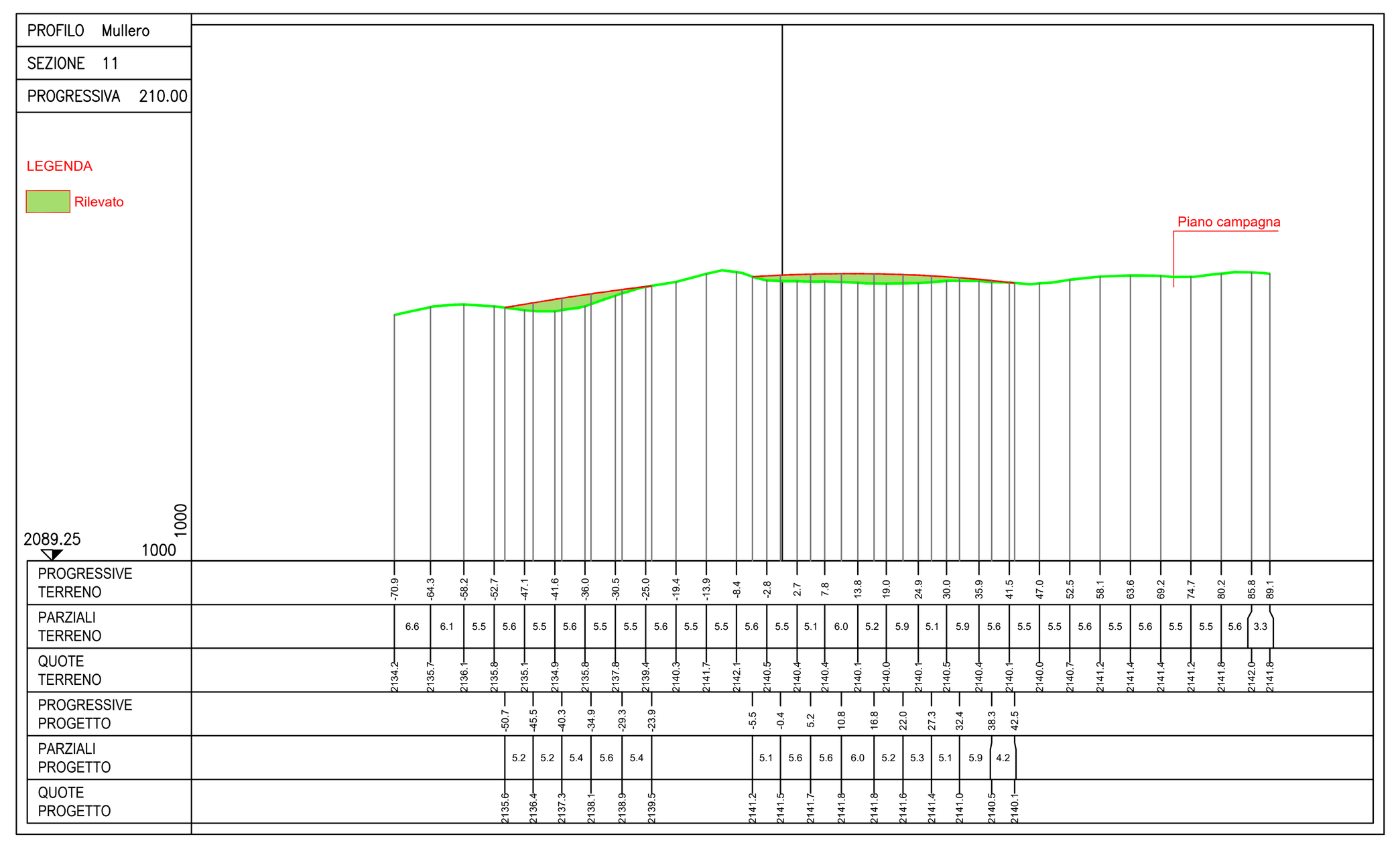

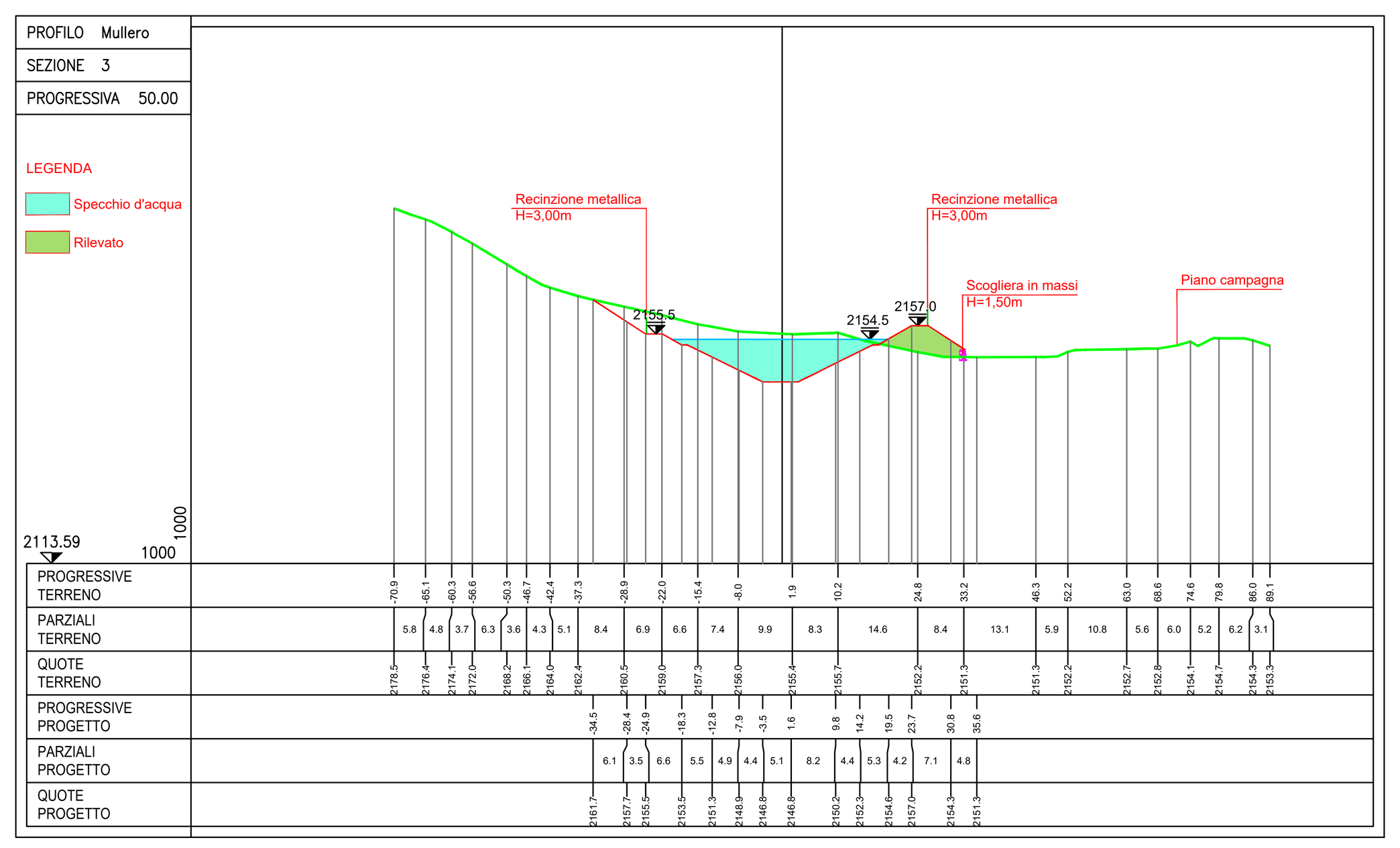

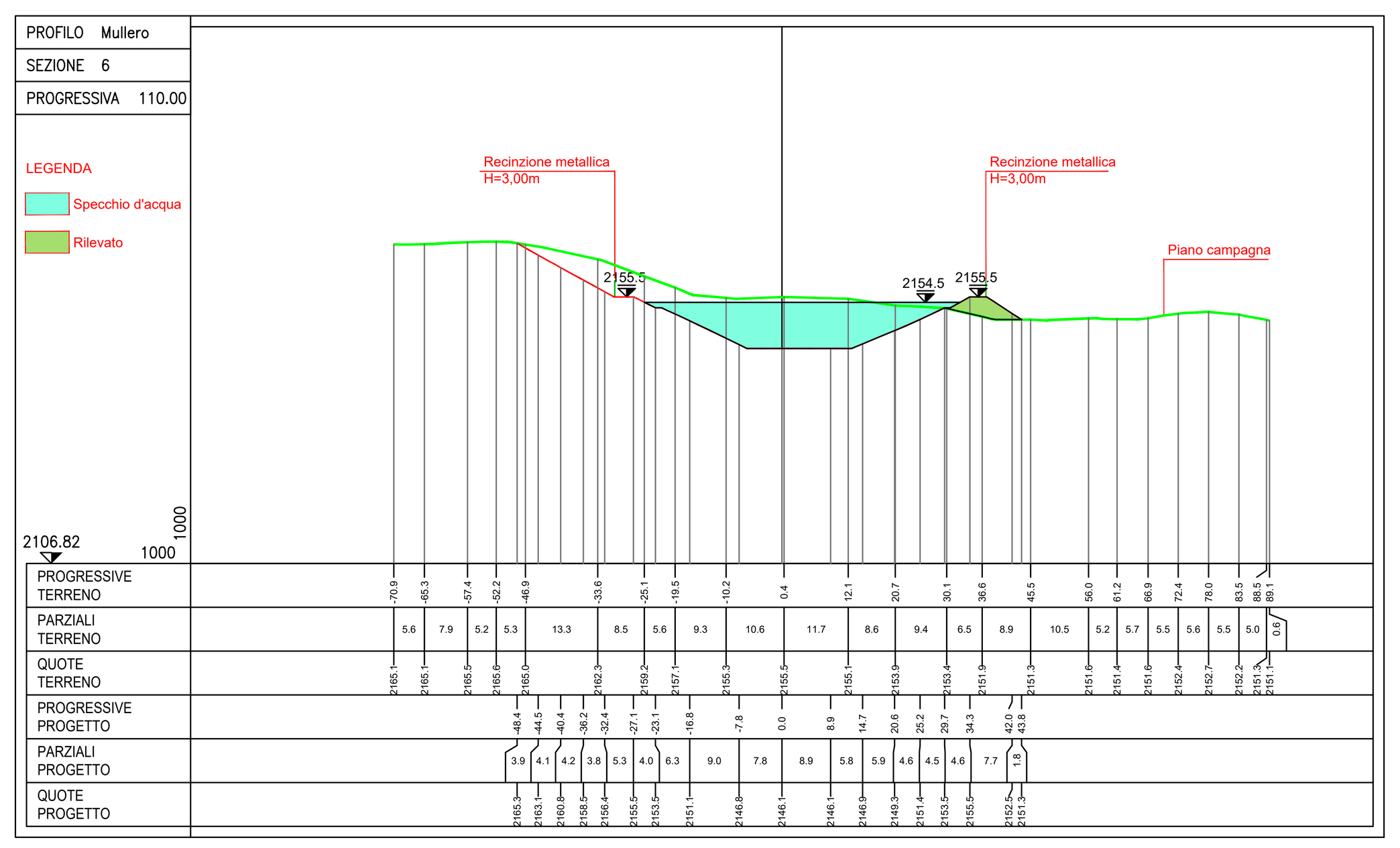

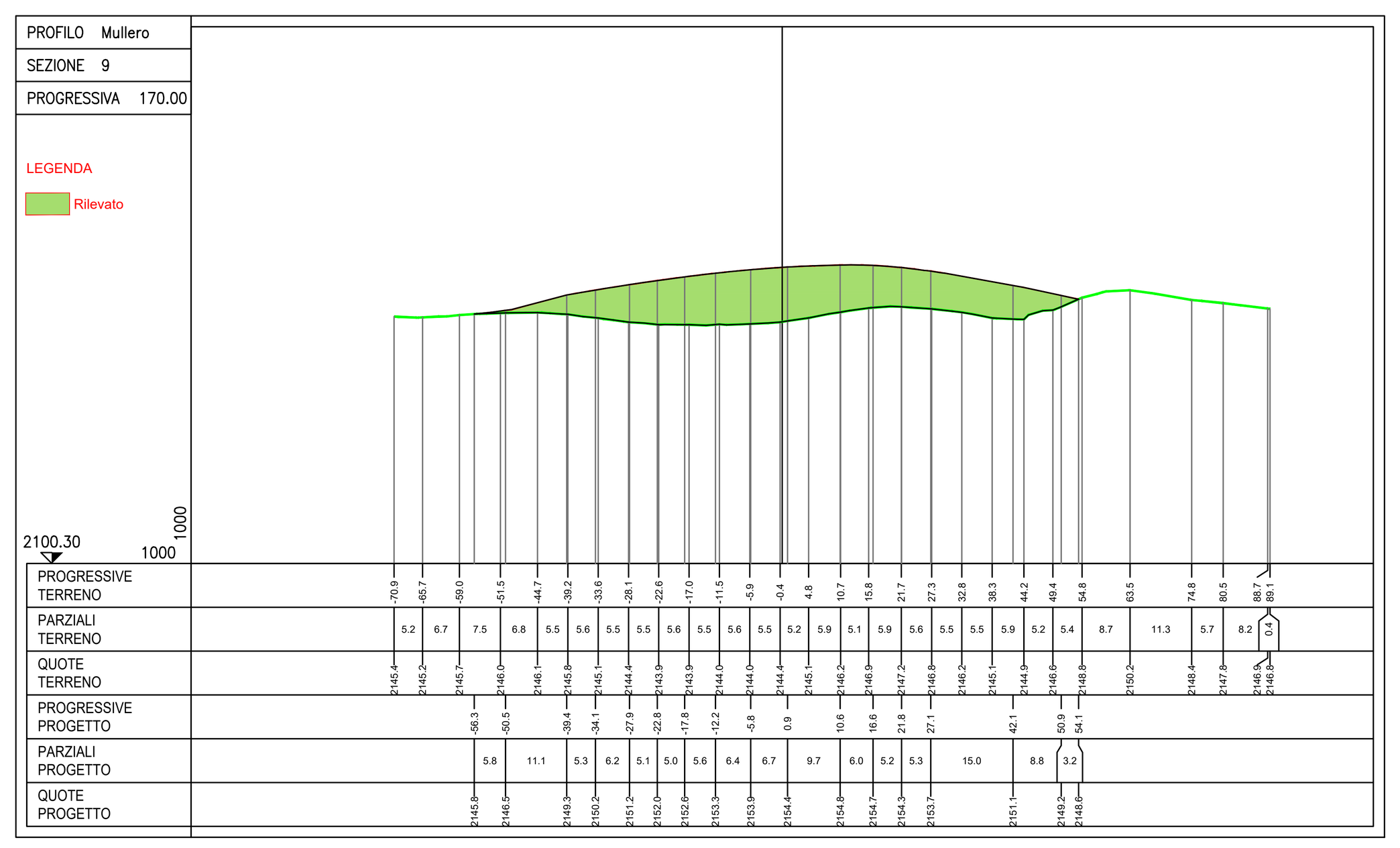

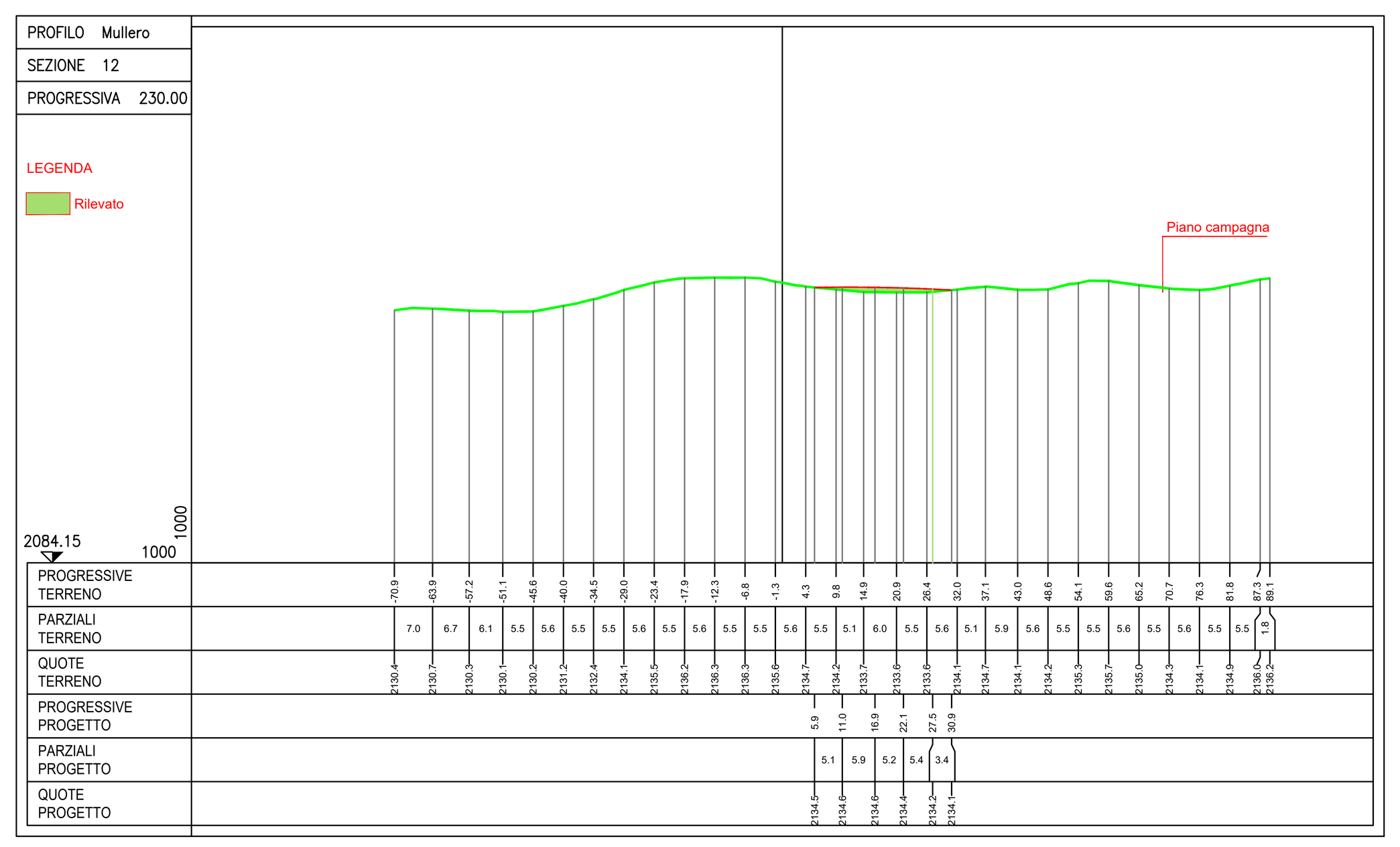

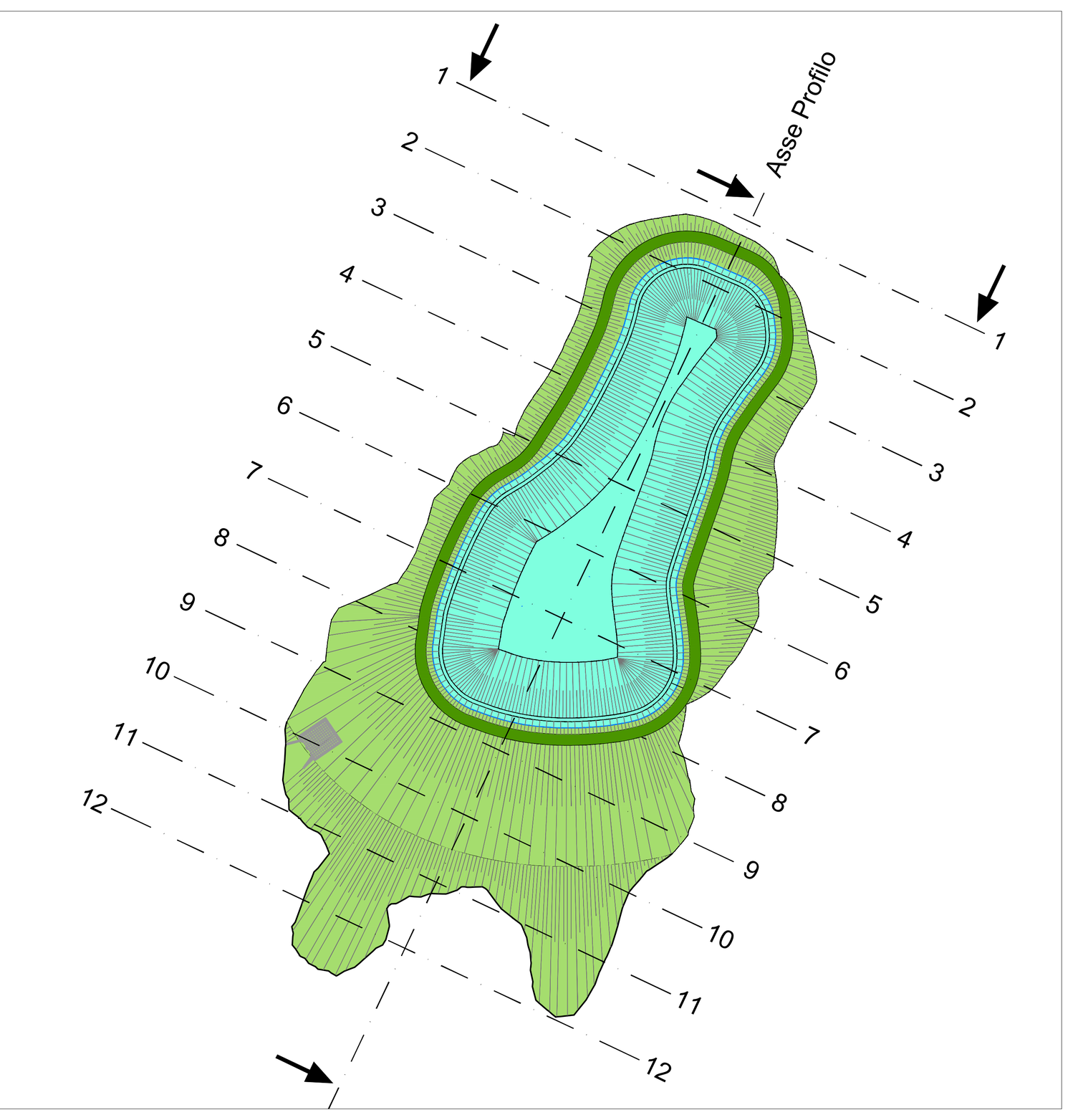

REGIONE PIEMONTE

PROVINCIA DI VERCELLI

UNIONE MONTANA VALSESIA

CAMERA DI COMMERCIO INDUSTRIA E ARTIGIANATO E AGRICOLTURA

COMUNE DI ALAGNA VALSESIA

COMUNE DI SCOPELLO

MONTEROSA 2000 S.p.A.

COMPLETAMENTO DEL SISTEMA SCIISTICO DELLA VALSESIA

AGGIORNAMENTO DELL'ACCORDO DI PROGRAMMA SIGLATO IL 14 NOVEMBRE 2006

TITOLO ELABORATO

ACCORDO DI PROGRAMMA
Realizzazione invaso artificiale a cielo aperto per impianto di innevamento programmato in località Mullero
Progetto Esecutivo
Sezioni

ELABORATO n°	SCALA	DATA			
3.8	1:200 / 1000	Giugno 2019	REDATTO	Giugno 2019	G. Casadidio
			CONTROLLATO	Giugno 2019	P.A. Donna Bianco
			APPROVATO	Giugno 2019	C. Francione
NOME FILE	3.8 Sezioni specifiche				

REVISIONE N°	DATA	DESCRIZIONE REVISIONE E RIFERIMENTI DOCUMENTI SOSTITUTIVI
	Giugno 2019	Emissione

ORDINE DEGLI ARCHITETTI PROVINCIA DI TORINO arch. Pier Augusto Donna Bianco n° 2801

ORDINE INGEGNERI PROVINCIA VERCELLI Dott. Ing. CLAUDIO FRANCIONE N° A 991 SEZIONE A

ORDINE GEOLOGI REGIONE PIEMONTE

PROPONENTE
MONTEROSA 2000 S.p.A.
FRAZIONE BONDA, 19
13021 ALAGNA VALSESIA (VC)

PROGETTISTA
MONTEROSA 2000 S.p.A.
FRAZIONE BONDA, 19
13021 ALAGNA VALSESIA (VC)
Ing. Claudio Francione

ECOPLAN
SOCIETA' DI INGEGNERIA & ARCHITETTURA AMBIENTALE
10154 TORINO Via S.Botticelli, 57
Arch. Pier Augusto Donna Bianco
Dott. geologo Emilio Macchi
Dott. Nat. Massimo Forneri